


|   |  |                        |     |
|---|--|------------------------|-----|
| <br>ALCALDÍA DE<br>SANTIAGO DE CALI<br>DESARROLLO SOCIAL<br>SERVICIO DE SALUD<br>PÚBLICA | MODELO INTEGRADO DE PLANEACION Y GESTION<br>(MIPG) | MMDS01.03.15.P001.F021 |     |
|   | INFORME DE INTERVENCIONES EN SALUD                 | VERSIÓN                | 001 |

FECHA: 29/may/2026 HORA: INICIAL 04:30pm HORA: FINAL 07:00 pm

LUGAR: Caseta comunal Cl 97 & Cra 27D, barrio Alfonso Bonilla Aragón – Comuna 14

ESTRATEGIA DE INTERVENCIÓN (Marca con X)

Sensibilización ☐ Capacitación ☐ Acompañamiento ☒ Seguimiento ☐ Jornada ☐

Articulación ☐ Otro, Cuál: Reunión de Prediagnóstico del Entorno.

TIPO (Marca con X)

Individual: ☐ Colectiva: ☒

MODALIDAD (Marca con X)

Virtual: ☐ Presencial: ☒

DATOS DEL ENTORNO (Marca con X)

Educativo: ☐ Comunitario: ☒ Laboral: ☐ In Institucional: ☐ Hogar: ☐


Datos de quien recibe la intervención: Comunidad.

Nombre o Institución: Caseta Comunal barrio Alfonso Bonilla Aragón, comuna 14

Contacto: Nubia Núñez Presidenta JAC sector Gabriela Mistral, barrio Alfonso Bonilla Aragón, 3106021466

Correo: N/A

Este documento es propiedad de la Administración Central del Distrito de Santiago de Cali. Prohibida su copia, alteración o modificación por cualquier medio, sin previa autorización del Alcalde.

|   |  |                        |     |
|---|--|------------------------|-----|
| <br>ALCALDÍA DE<br>SANTIAGO DE CALI<br><br>DESARROLLO SOCIAL<br>SERVICIO DE SALUD<br>PÚBLICA | MODELO INTEGRADO DE PLANEACION Y GESTION<br>(MIPG)<br><br>INFORME DE INTERVENCIONES EN SALUD | MMDS01.03.15.P001.F021 |     |
|   |  | VERSIÓN                | 001 |

**OBJETIVO:** Realizar prediagnóstico Sanitario, Ambiental y Social del Entorno en el Territorio priorizado Barrio Alfonso Bonilla Aragón – Comuna 14.

#### ORDEN DEL DÍA:

1. Saludo y socialización del objetivo de la reunión.
2. Metodología y desarrollo de la ficha “diagnóstico de las condiciones sanitarias, ambientales y sociales del entorno”
3. Acuerdos relacionados con la reunión de prediagnóstico intersectorial y comunitario.
4. Registro fotográfico.


#### 1. SALUDO Y SOCIALIZACION DEL OBJETIVO DE LA REUNION

Siendo las 04:30 p.m. El equipo del Procedimiento Gestión Integral “Entornos para la Vida” de la Secretaría de Salud Pública del Distrito Especial de Santiago de Cali conformado por las profesionales Maira Alexandra Saenz y Fernanda Ruiz, llegaron al punto de encuentro acordado ubicado en Caseta comunal Cl 97 & Cra 27D, barrio Alfonso Bonilla Aragón – Comuna 14, se da inicio a la reunión con el saludo de bienvenida, presentación y se socializa el objetivo de la reunión a los asistentes.

#### 2. METODOLOGIA Y DESARROLLO DE LA FICHA “DIAGNOSTICO DE LAS CONDICIONES SANITARIAS, AMBIENTALES Y SOCIALES DEL ENTORNO”

Este diagnóstico se realiza en un trabajo conjunto entre el equipo de profesionales del Procedimiento Gestión Integral “Entornos para la Vida” y Junta de Acción Comunal del Barrio Alfonso Bonilla Aragón, donde se encuentran los aspectos a evaluar, las observaciones realizadas por la comunidad y las solicitudes a los organismos frente a las necesidades.

Para cumplir con esta intervención, se realiza la aplicación de la ficha “DIAGNÓSTICO DE LAS CONDICIONES SANITARIAS, AMBIENTALES Y SOCIALES DEL ENTORNO”, que integra problemáticas del entorno relacionadas con:

|   |  |                        |     |
|---|--|------------------------|-----|
| <br>ALCALDÍA DE<br>SANTIAGO DE CALI<br><br>DESARROLLO SOCIAL<br>SERVICIO DE SALUD<br>PÚBLICA | MODELO INTEGRADO DE PLANEACION Y GESTION<br>(MIPG)<br><br>INFORME DE INTERVENCIONES EN SALUD | MMDS01.03.15.P001.F021 |     |
|   |  | VERSIÓN                | 001 |

- Abastecimiento de agua potable
- Manejo de residuos líquidos
- Manejo de residuos sólidos
- Radiaciones electromagnéticas
- Zoonosis y plagas de interés en salud pública: Animales domésticos o silvestres, roedores y vectores.
- Emergencias y desastres
- Estado general de las viviendas
- Establecimientos de servicios, industria y comercio: Establecimientos de servicios, expendios de alimentos, expendios de bebidas alcohólicas, otros establecimientos.
- Caracterización de la población: Estilos de vida saludable, participación social, entidades con presencia en el sector.
- Caracterización del entorno: Urbanización y condiciones ambientales del entorno, Condiciones de seguridad.
- Otros criterios de priorización
- Tenencia responsable de animales compañeros
- Disposición adecuada de Heces fecales.
- Entrega de kits

Se necesita realizar el levantamiento de esta información, de manera previa a la reunión de Diagnostico Intersectorial y Comunitaria, por lo tanto, se evalúa cada uno de los componentes de la ficha diagnóstico del entorno, de su diligenciamiento se obtienen resultados como los expresados en la siguiente imagen:





ALCALDÍA DE  
SANTIAGO DE CALI

DESARROLLO SOCIAL  
SERVICIO DE SALUD  
PÚBLICA

MODELO INTEGRADO DE PLANEACION Y GESTION  
(MIPG)

INFORME DE INTERVENCIONES EN SALUD

MMDS01.03.15.P001.F021

VERSIÓN

001

| ABASTECIMIENTO DE AGUA            |       |  |   |   |  |  |  |  |  |
|-----------------------------------|-------|--|---|---|--|--|--|--|--|
| 19                                | 1.    | Suministro de agua potable con cobertura en el área priorizada.  | X |   |  |  |  |  |  |
| 20                                | 1.1   |  |   |   |  |  |  |  |  |
| 21                                | 2.    | Conexión al sistema colectivo de recolección de aguas residuales público o privado, con cobertura en el área priorizada.   | X |   |  |  |  |  |  |
| 22                                | 2.1   | Cámaras de inspección y cajas de distribución en buen estado y con su respectiva tapa.   |   | X |  |  |  |  | No tienen cámaras de inspección y cajas de distribución en la dirección Cl 91 hasta la Cl 103, la Cl 97 con Cra 20 hasta la 28-2, Cl 98 con Cra 28-2 hasta 28-2, Cl 99 hasta la Cl 28-2. No están pavimentadas y viven varias personas mayores.  |
| 23                                | 2.2   | Sumideros de aguas lluvias suficientes y en buen estado.   | X |   |  |  |  |  | El sumidero ubicado en la Cl 101 hasta la Cra 104, la vía no está pavimentada, presencia de dificultad cuando llueve porque el sumidero colapsa.   |
| 24                                | 2.3   | Canales de aguas lluvias recubiertos, sin presencia de sedimentos y residuos sólidos. Especifique cuántos (H) y ubicación.   |   | X |  |  |  |  |  |
| 25                                | 2.4   |  |   |   |  |  |  |  |  |
| 26                                | 3.    | Recolección periódica de residuos sólidos domiciliarios generados, con cobertura del servicio a toda el área priorizada. Especifique cual Empresa de aseo (u otra) realiza la recolección. | X |   |  |  |  |  | La recolección se realiza los días lunes, miércoles y viernes (7 pm hasta las 2 am), por parte de la empresa de aseo Vedia, no se realiza la recolección en los días establecidos (mediados del mes de abril).   |
| 27                                | 3.1   | Existencia de Unidades de Almacenamiento de Residuos - UAR, comunitarias o contenedores. Especifique cuántos (H) y estado.   |   | X |  |  |  |  |  |
| 28                                | 3.2   | Existencia de recipientes en las vías públicas, para la recolección de residuos. Especifique cuántos (H) y su estado.  |   | X |  |  |  |  |  |
| 29                                | 3.3   | Existencia de basureros crónicos. Especifique cuántos (H) y su localización.   | X |   |  |  |  |  | Existen 5 puntos críticos por disposición de residuos ubicados en la siguiente dirección: Cra 27 hasta la 28-4 (separador de la Cra 27 con Cra 103), otro en la Cl 103 hasta la Cl 91 con Cra 84D (separador de la terminal de agua blanca), y otro ubicado en la Cl 93 y Cl 96 con Cra 28 (parque de los Mangulitos). |
| 30                                | 3.4   | Presencia de recicladores en la zona. Especifique si residen en el sector.   | X |   |  |  |  |  | Residen en el sector.  |
| 31                                | 3.5   | Existencia de bodegas de reciclaje. Especifique cuántas (H) y su localización.   | X |   |  |  |  |  | Existe una bodega esta ubicada en la Cl 99 con Cra 28-2.   |
| 32                                | 3.6   |  |   |   |  |  |  |  |  |
| DISTRIBUCION DE ELECTROMAGNETICAS |       |  |   |   |  |  |  |  |  |
| 33                                | 4.    | Conexiones legales a las redes públicas de suministro de energía, con cobertura a toda el área priorizada. Especifique la empresa que suministra el servicio.                              | X |   |  |  |  |  | EMCALI cobertura 100%  |
| 34                                | 4.1   |  |   |   |  |  |  |  |  |
| 35                                | 4.2   | Redes eléctricas en mal estado (incluidos transformadores). Especifique ubicación.   |   | X |  |  |  |  | No presentan mal estado.   |
| 36                                | 4.3   | Postes de energía en mal estado. Especifique ubicación.  | X |   |  |  |  |  | Existe un poste con inclinación que genera riesgo de caída sobre una vivienda, ubicado en la dirección Cl 97 con Cra 27D, esquina (frente al colegio Gabriela Mistral).  |
| 37                                | 4.4   | Presencia de subestaciones de energía. Especifique ubicación.  |   | X |  |  |  |  |  |
| 38                                | 4.5   | Presencia de antenas de telecomunicaciones. Especifique ubicación.   | X |   |  |  |  |  | Pero no genera riesgo para la salud de los habitantes.   |
| 39                                | 5.    | ZOOZONOSIS Y PLAGAS DE INTERÉS EN SALUD PÚBLICA  |   |   |  |  |  |  |  |
| 40                                | 5.1   | Animales domésticos o silvestres   |   |   |  |  |  |  |  |
| 41                                | 5.1.1 | Presencia de animales en vía pública. Especifique especie, caninos, felinos, equinos.  | X |   |  |  |  |  | Caninos y felinos  |
| 42                                | 5.1.2 | Evidencia de maleita fecal de animales en vía pública.   | X |   |  |  |  |  | Principalmente en parque ubicado entre la Cl 94 y Cl 96 (Parque Gabriela Mistral). Cl 93 y Cl 96 con Cra 28 (parque de los Mangulitos).  |
| 43                                | 5.1.3 | Presencia de cadáveres o expendio de animales en vía pública. Especifique de que tipo.   |   | X |  |  |  |  |  |
| 44                                | 5.1.4 | Presencia de explotaciones pecuarias (Pesebreras, caballerías, corrales, palones, cocheras, entre otros). Especifique de que tipo y ubicación.   |   | X |  |  |  |  |  |
| 45                                | 5.2   | Roedores   |   |   |  |  |  |  |  |
| 46                                | 5.2.1 | Evidencia de madrigueras o rastros por presencia de roedores. Especifique ubicación.   | X |   |  |  |  |  | Existen 5 puntos críticos por disposición de residuos ubicados en la siguiente dirección: Cra 27 hasta la 28-4 (separador de la Cra 27 con Cra 103), otro en la Cl 103 hasta la Cl 91 con Cra 84D (separador de la terminal de agua blanca), y otro ubicado en la Cl 93 y Cl 96 con Cra 28 (parque de los Mangulitos). |

Este documento es propiedad de la Administración Central del Distrito de Santiago de Cali. Prohibida su copia, alteración o modificación por cualquier medio, sin previa autorización del Alcalde.



ALCALDÍA DE  
SANTIAGO DE CALI

DESARROLLO SOCIAL  
SERVICIO DE SALUD  
PÚBLICA

MODELO INTEGRADO DE PLANEACION Y GESTION  
(MIPG)

INFORME DE INTERVENCIONES EN SALUD


MMDS01.03.15.P001.F021

VERSIÓN

001

|    |        |   |   |   |  |
|----|--------|---|---|---|--|
| 47 | 5.3    | Vectores  |   |   |  |
| 48 | 5.3.1  | Evidencia de depósitos de agua que sirven como criaderos. Especificar tipo de depósito y localización.                | x |   |  |
| 49 | 5.3.2  | Instalación de insectos, y otros vectores en la vía pública. Especificar cuantos y ubicación.                         | x |   | Presencia de Caracol Africano en el parque ubicado entre la cl 94 y cl 96 (Parque Gabriela Mistral). Presencia de Hormiga Arrieta en la Cl 93 y Cl 95 con cra 28 (parque de los)   |
| 50 | 6.     | EMERGENCIAS Y DESASTRES   |   |   |  |
| 51 | 6.1    | Riesgo por deslizamiento. Especificar posible causa y ubicación.  | x |   |  |
| 52 | 6.2    | Riesgo por inundación. Especificar posible causa y ubicación.   | x |   |  |
| 53 | 6.3    | Riesgo por incendio. Especificar posible causa y ubicación.   | x |   |  |
| 54 | 6.4    | Otro. Especificar cual.   |   | x | 2 árboles Saman (riesgo) ubicados entre la cl 94 y cl 96 (Parque Gabriela Mistral) y 1 árbol Saman ubicado en la caseta comunal Alfonso Bonilla Aragón. Solicitan podas de los árboles que se encuentran al entorno del colegio Gabriela Mistral y los que está ubicados en el Jardín Infantil Santa Monica. |
| 55 | 7.     | ESTADO GENERAL DE LAS VIVIENDAS   |   |   |  |
| 56 | 7.1    | Pedacadas en mal estado. Especificar tipo de materiales predominantes.  | x |   | 1 vivienda donde vive la señora Sella de la tercera edad (recicladora) ubicada en la Cl 93 con cra 27D, material en lata y zin en mal estado.  |
| 57 | 7.2    | Antejardines con uso inadecuado.  | x |   | Las vías son estrechas y no existe zona peatonal, esto impide el paso del carro recolector de residuos sólidos, ocasionando que no se realice la respectiva recolección ubicada en la dispocon desde la cl 99 entre cra 27d y cra 28.  |
| 58 | 7.3    | Presencia de inquilinatos. Especificar cuántos (H) y ubicación.   |   | x |  |
| 59 | 8.     | ESTABLECIMIENTOS DE SERVICIOS, INDUSTRIA Y COMERCIO   |   |   |  |
| 60 | 8.1    | Establecimientos de servicios   |   |   |  |
| 61 | 8.1.1  | IPS públicas o privadas. Especificar cuántas (H) y cuáles.  | x |   | Puesto de salud Caney, ubicado en la cra 25P con cra 74 (sector Caney).  |
| 62 | 8.1.2  | Establecimientos educativos: escuelas, colegios y similares. Especificar cuántos públicos (H) y cuántos privados (H). |   |   | Colegio Gabriela Mistral (Público), ubicado entre la cl 97 y cra 27d.  |
| 63 | 8.1.3  | Jardines, guarderías.   |   |   | Jardín Infantil Santa Monica (Privado), ubicado entre la cl 97 y cra 27d. Jardín Hogar grupal Mi Nuevo Hogar (público), ubicado en la cra 27d con cl 94, solicitan revision de la estructura. (techo en mal estado)  |
| 64 | 8.1.4  | Aniciados, Centros de rehabilitación, albergues, Centros o sedes de Adulto Mayor.                                     |   |   | Aniciado La Misericordia de Dios "El Abuelo Abandonado", ubicado en la cra 27 con cra 91, esquina Grupo de Adulto Mayor "Caminando con Cristo, se reúnen en el parque Gabriela Mistral, de lunes a viernes en horario de 8:00 am a 9:00 am (25 personas).  |
| 65 | 8.1.5  | Estaciones o talleres de transporte urbano, incluyendo Sistema de Transporte Masivo.                                  | x |   | El Mo, estación de agua blanca ubicada en la cl 103 con 26d.   |
| 66 | 8.1.6  | Unidades Recreativas o establecimientos con piscina.  |   | x |  |
| 67 | 8.1.7  | Casa de Cultura o espacios para actividades culturales.   | x |   | Caseta comunal ubicada entre la cl 97 y cra 27d y Teatino (Concha Acústica), ubicado en la Cl 93 y Cl 96 con cra 28 (parque de los Manguitos).   |
| 68 | 8.1.8  | CAI.  | x |   | CAI 14, ubicado cra 27 con cl 78.  |
| 69 | 8.1.9  | Inspecciones, CAI, Estaciones de Policía.   |   | x | CAI ubicado en la cl 101 y 103 con cra 28-2.   |
| 70 | 8.1.10 | Corceles.   |   | x |  |
| 71 | 8.1.11 | Iglesias o centros religiosos.  | x |   | Iglesia Pentecoste ubicada en la cl 91.  |
| 72 | 8.1.12 | Lugares usados como Terminal de transportes.  | x |   | El Mo, estación de agua blanca ubicada en la cl 103 con 26d.   |
| 73 | 8.1.13 | Otro. En observaciones especifique cual?  |   |   |  |
| 74 | 8.2.   | Expendios de alimentos  |   |   |  |
| 75 | 8.2.1  | Restaurantes.   | x |   | Restaurante ubicado en la Cl 96 con entre cra 27 y 27a (solicitan control de IVC).   |
| 76 | 8.2.2  | Panaderías - Cafeterías.  | x |   | Cl 96 con cra 27 panadería Flor del Valle, cra 26 con cl 91 Panadería mil Panes, Cl 96 con cra 28 Panadería Milton (solicitan control de IVC).   |
| 77 | 8.2.3  | Tiendas y graneros.   | x |   |  |
| 78 | 8.2.4  | Plazas de mercado o mercados móviles.   | x |   | Plaza de mercado La casona ubicada en la cra 27 con cl 103 hasta la 108.   |
| 79 | 8.2.5  | Ventas estacionales.  | x |   |  |
| 80 | 8.2.6  | Ventas ambulantes.  | x |   |  |
| 81 | 8.2.7  | Hogares ICBF, comedores y otras comunales.  | x |   | comedor comunitario Gabriela Mistral, Ubicado en la caseta comunal.  |
| 82 | 8.2.8  | Supermercados.  | x |   |  |
| 83 | 8.2.9  | Otro. En observaciones especifique cual?  |   |   |  |
| 84 | 8.3.   | Expendios de bebidas alcohólicas  |   |   |  |
| 85 | 8.3.1  | Bares, cantinas, discotecas, centros de diversión nocturna, casinos o similares.                                      | x |   | solicitan visita por parte del DAGMA (exceso de ruido), calle 100 con cra 27f.   |
| 86 | 8.3.2  | Estancos.   | x |   |  |
| 87 | 9.4    | Otros establecimientos  |   |   |  |





DESARROLLO SOCIAL  
SERVICIO DE SALUD  
PÚBLICA

MODELO INTEGRADO DE PLANEACION Y GESTION  
(MIPG)

MMDS01.03.15.P001.F021

## INFORME DE INTERVENCIONES EN SALUD

VERSIÓN

001

|     |        |   |   |   |   |  |  |  |  |
|-----|--------|---|---|---|---|--|--|--|--|
|     | B.3.2  | Estancos  | x |   |   |  |  | Otros establecimientos   |  |
| 87  | 0.4    |   |   |   |   |  |  | existe un taller en la vía pública impide el tránsito vehicular, está ubicado en la cl 91 hasta la cl 110 con cra 27d  |  |
| 88  | 0.4.1  | Talleres de metalmecánica o similares   | x |   |   |  |  |  |  |
| 89  | 0.4.2  | Estaciones de servicio y venta de   |   | x |   |  |  |  |  |
| 90  | 0.4.3  | Servicios lavaderos de carros y similares   | x |   |   |  |  |  |  |
|     | 0.4.4  | Procesamiento y/o bodega y/o expendio de sustancias químicas, plaguicidas, agroquímicos y agrovetenarios  |   |   | x |  |  |  |  |
| 91  | 0.4.5  | Cementerios, funerarias y/o salas de velación   | x |   |   |  |  | 1 "Jardines del Recuerdo", ubicada en la cra 27 entre 96 y 103   |  |
| 92  | 0.4.6  | Centros de estética   |   |   | x |  |  |  |  |
| 93  | 0.4.7  | Salas de belleza o peluquerías  | x |   |   |  |  | 7 despensas en todo el sector,   |  |
| 94  | 0.4.8  | Establecimientos de salud visual: ópticas, laboratorios ópticos, lentes relacionados  | x |   |   |  |  | 1 Óptica en la cl 96 con cra 27f   |  |
| 95  | 0.4.9  | Otro. En observaciones específicas cuál?  |   |   |   |  |  |  |  |
| 96  | 9.     | <b>CARACTERIZACIÓN DE LA POBLACIÓN</b>  |   |   |   |  |  |  |  |
| 97  | 9.1    | <b>Estilos de Vida Saludables</b>   |   |   |   |  |  |  |  |
| 98  | 9.1.1  | Espacios habilitados para el desarrollo de actividad física y la recreación. Especificar (II) y cuales.   | x |   |   |  |  | 3 espacios habilitados para el desarrollo de actividad física y recreación ubicados en parque ubicado entre la cl 94 y cl 96 (Parque Gabriela Mistral), Cl 93 y Cl 96 con cra 28 (parque de los Manguitos). Parque del CAI ubicado en la cra 28 entre cl 101 y 103 |  |
| 99  | 9.1.2  | Grupos de adultos mayores que practican actividad física. Especificar cuantos (II) y cuales.  | x |   |   |  |  | Existen 2 grupos de personas Mayores, los lugares de encuentro están ubicados en: Cl 94 y Cl 96 (Parque Gabriela Mistral), Cl 93 y Cl 96 con cra 28 (parque de los Manguitos).   |  |
| 100 | 9.1.3  | Existen procesos culturales, música, teatro, danza, pintura, otros. Especificar cuantos (II) y cuales.  | x |   |   |  |  | 1 grupo de musica urbana "Babor Novitarte" día 97-27d-27, 1 Grupo de "Amigos por siempre" (baladas, musica tropical y musica popular) día 97-27d-27, grupo de aerobicos "Principes y Princesas."   |  |
| 101 | 9.1.4  | Zonas donde se consumen sustancias psicoactivas en el entorno. Especificar cuantos (II) y cuales.   | x |   |   |  |  | ubicados en parque ubicado entre la cl 94 y cl 96 (Parque Gabriela Mistral) sector de la cl 101 entre cra 26-2 y 28-3.   |  |
| 102 | 9.1.5  | Consumo de licor en área pública  | x |   |   |  |  | solicitud visita IVC Dagmá en el 100 cra 27f y cl 101 (direccion por parte de sandra)  |  |
| 103 | 9.1.6  | Consumo de cigarrillo en áreas públicas   |   |   | x |  |  |  |  |
| 104 | 9.1.7  | Existen zonas señaladas como espacios Libres de Humo de Cigarrillo. Especificar cuantas (II) y cuales.  |   |   | x |  |  |  |  |
| 105 | 9.1.8  | Servicios Amigables. Especificar (II) y cuales.   | x |   |   |  |  | Programa "Hablamele", de la secretaria de participacion ciudadana   Termino el día viernes 24 de abril de 2016   |  |
| 106 | 9.2    | <b>Participación Social</b>   |   |   |   |  |  |  |  |
| 109 | 9.2.1  | Existen organizaciones comunitarias. Especificar cuantas (II) y cuales.   | x |   |   |  |  | JAC conformado por 21 miembros.  |  |
| 110 | 9.2.2  | Existen espacios de concertación o interlocución entre organizaciones sociales o con la institucionalidad (Por ejemplo, mesas, comités). Especificar (II) cuantos y cuales. |   |   | x |  |  |  |  |
| 111 | 9.3    | Existen otras dependencias de la Administración Municipal con presencia en el sector. Especificar (II) cuantas y cuales.  | x |   |   |  |  | secretaría de participación ciudadana. Arquidiócesis de Cali (Comedores Comunitarios)  |  |
| 112 | 9.3.1  | Existen en el sector entidades que no son del Municipio. Especificar cuantas (II) y cuales.   |   |   | x |  |  |  |  |
| 113 | 9.3.3  | Se están desarrollando proyectos por parte de entidades públicas o privadas. Especificar el nombre de las entidades y del proyecto.   |   |   | x |  |  |  |  |
| 114 | 10.    | <b>CARACTERIZACIÓN DEL ENTORNO</b>  |   |   |   |  |  |  |  |
| 115 | 10.1   | <b>Urbanización y condiciones ambientales del entorno</b>   |   |   |   |  |  |  |  |
| 116 | 10.1.1 | Vías sin pavimentar. Cuantificar (II) las cuadrículas, diferenciando si son vehiculares o peatonales.   | x |   |   |  |  | Existen vías sin pavimentar ubicadas en la cl 101 hasta la cl 91 y cra 28d hasta la cra 28-2. Vías sin pavimentar. La cl 99 con cra 27d hasta la 28-3.   |  |
| 117 | 10.1.2 | Ausencia de señalización de las intersecciones viales de mayor flujo vehicular.   |   |   | x |  |  |  |  |
| 118 | 10.1.3 | Ausencia de señalización de vías y zonas de alto riesgo   |   |   | x |  |  | Solicitan presencia de agentes de tránsito Cl 101 con Cra 28d (separador de la estación de Agua Blanca)  |  |
| 119 | 10.1.4 | Deficiente cobertura de rutas de transporte público. Especificar STM u otro.  |   |   | x |  |  |  |  |
| 120 | 10.1.5 | Áreas para estacionamiento y parqueo  |   |   | x |  |  |  |  |
| 121 | 10.1.6 | Perques, zonas verdes, separadores viales. Especificar estado de limpieza y mantenimiento   | x |   |   |  |  | 3 espacios habilitados para el desarrollo de actividad física y recreación ubicados en parque ubicado entre la cl 94 y cl 96 (Parque Gabriela Mistral), Cl 93 y Cl 96 con cra 28 (parque de los Manguitos). Parque del CAI ubicado en la cra 28 entre cl 101 y 103 |  |

Este documento es propiedad de la Administración Central del Distrito de Santiago de Cali. Prohibida su copia, alteración o modificación por cualquier medio, sin previa autorización del Alcalde.



ALCALDÍA DE  
SANTIAGO DE CALI

DESARROLLO SOCIAL  
SERVICIO DE SALUD  
PÚBLICA

## MODELO INTEGRADO DE PLANEACION Y GESTION (MIPG)

### INFORME DE INTERVENCIONES EN SALUD

MMDS01.03.15.P001.F021

VERSIÓN

001

|     |         |   |   |  |  |  |   |
|-----|---------|---|---|--|--|--|---|
| 124 | 10.1.7  | Ríos, quebradas o fuentes superficiales que recorran la zona carentes de mantenimiento                                | x |  |  |  |   |
| 125 | 10.1.8  | Lotes baldíos sin encerramiento y sin mantenimiento. Especificar ubicación  | x |  |  |  |   |
| 126 | 10.1.9  | Canales de aguas lluvias carentes de mantenimiento  | x |  |  |  |   |
| 127 | 10.1.10 | Se perciben olores ofensivos. En observaciones especificar la fuente  | x |  |  |  |   |
| 128 | 10.1.11 | Evidencia de generación de altos volúmenes de partículas en suspensión. En observaciones especificar fuente           | x |  |  |  |   |
| 129 | 10.1.12 | Generadores de altos niveles de ruido. Especificar origen o causas  | x |  |  |  |   |
| 130 | 10.1.13 | Contaminación visual en el entorno. Especificar causa   | x |  |  |  |   |
| 131 | 10.1.14 | Caseta comunal u otros sitios para encuentro o reunión de la comunidad  | x |  |  |  | colocar la dirección que este arriba  |
| 132 | 10.1.15 | Baños públicos para el acceso de la   | x |  |  |  |   |
| 133 | 10.1.16 | Asentamientos subnormales individuales o colectivos en la zona  | x |  |  |  | Se está realizando un proceso con secretaría de vivienda para el proceso de legalización (se han realizado 3 visitas) |
| 134 | 10.2    | Condiciones de seguridad  |   |  |  |  |   |
| 135 | 10.2.1  | Alumbrado público con insuficiente cantidad de luminarias o en mal estado   | x |  |  |  | parque ubicado entre la cl 94 y cl 96 (Parque Gabriela Mistral). Se presenta consumo de spam                          |
| 136 | 10.2.2  | Existencia de mecanismos que promuevan la seguridad ciudadana (olemas comunitarias, policía comunitaria, entre otros) | x |  |  |  | Policía comunitaria.  |
| 137 | 10.2.3  | Se identifican presencia de pandillas. Si se identifican, especifique el grupo  | x |  |  |  |   |
| 138 | 11      | OTROS CRITERIOS DE PRIORIZACIÓN   |   |  |  |  |   |
| 139 | 11.1    | Seguridad para el acceso de los funcionarios al sector. Especificar cualquier problema evidenciado                    | x |  |  |  |   |
| 140 | 11.2    | Viabilidad para avanzar en la gestión. Especificar cualquier dificultad identificada                                  | x |  |  |  | no se han presentado dificultades   |


### 3. ACUERDOS RELACIONADOS CON LA REUNION DE PREDIAGNOSTICO INTERSECTORIAL Y COMUNITARIO.

Durante la reunión de prediagnóstico intersectorial y comunitario, se establecieron acuerdos orientados a fortalecer las condiciones sanitarias, ambientales y sociales del territorio, en articulación con la comunidad y las entidades competentes. En este sentido, se definió promover jornadas comunitarias de sensibilización y educación en el manejo adecuado de residuos sólidos, incluyendo la correcta disposición de excretas y prácticas adecuadas de tenencia responsable de animales compañeros, con el fin de prevenir problemáticas asociadas a zoonosis y proliferación de vectores.

En relación con las condiciones ambientales y de salubridad, se acordó articular acciones con las autoridades competentes para el control de roedores, insectos y otros vectores de interés en salud pública.

Este documento es propiedad de la Administración Central del Distrito de Santiago de Cali. Prohibida su copia, alteración o modificación por cualquier medio, sin previa autorización del Alcalde.



|   |  |                        |     |
|---|--|------------------------|-----|
| <br>ALCALDÍA DE<br>SANTIAGO DE CALI<br><br>DESARROLLO SOCIAL<br>SERVICIO DE SALUD<br>PÚBLICA | MODELO INTEGRADO DE PLANEACION Y GESTION<br>(MIPG)<br><br>INFORME DE INTERVENCIONES EN SALUD | MMDS01.03.15.P001.F021 |     |
|   |  | VERSIÓN                | 001 |

Finalmente, se estableció como compromiso la realización de una reunión posterior de diagnóstico intersectorial y comunitario, en la cual se socializarán los resultados consolidados del prediagnóstico. Asimismo, se avanzará en la estructuración de un plan de intervención que incluya acciones específicas, responsables definidos y tiempos de ejecución, orientado a la mejora integral de las condiciones del entorno.


Los organismos que serán convocados a la reunión de diagnóstico intersectorial y comunitario serán los siguientes: EMCALI, Veolia, UAESP (Promotores), UAEPa, secretaría de Paz y Cultura Ciudadana (Cali con sentido), DAGMA (Caracol Africano), Gestión del riesgo (Riesgos y desastres), Seguridad y Justicia (GTS Ley 1801) y Movilidad (Puntos de control y señalización).

La fecha y punto de encuentro para esta segunda actividad será el día 12 de mayo en la Caseta comunal CI 97 & Cra 27D, barrio Alfonso Bonilla Aragón – comuna 14.

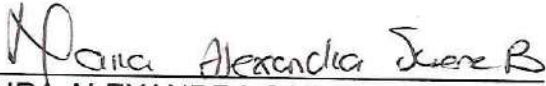
Siendo las 7:00 pm se da cierre a la reunión.

#### 4. REGISTRO FOTOGRAFICO:



|   |  |                        |     |
|---|--|------------------------|-----|
| <br>ALCALDÍA DE<br>SANTIAGO DE CALI<br><br>DESARROLLO SOCIAL<br>SERVICIO DE SALUD<br>PÚBLICA | MODELO INTEGRADO DE PLANEACION Y GESTION<br>(MIPG)<br><br>INFORME DE INTERVENCIONES EN SALUD | MMDS01.03.15.P001.F021 |     |
|   |  | VERSIÓN                | 001 |



  
**MAIRA ALEXANDRA SAENZ BADILLO**  
 Cargo: Contratista  
 Grupo: Ambiente y Salud - Procedimiento Gestion  
 Integral Entornos para la Vida  
 Secretaría de Salud del Distrito Especial de  
 Santiago de Cali





**VERSION**

002

Cayeta Gimral - Alfonso Benlliure Aguirre

ENTORNO:                    HOGAR                    EDUCATIVO                    COMUNITARIO X                    LABORAL                    INSTITUCIONAL

[illegible]

